


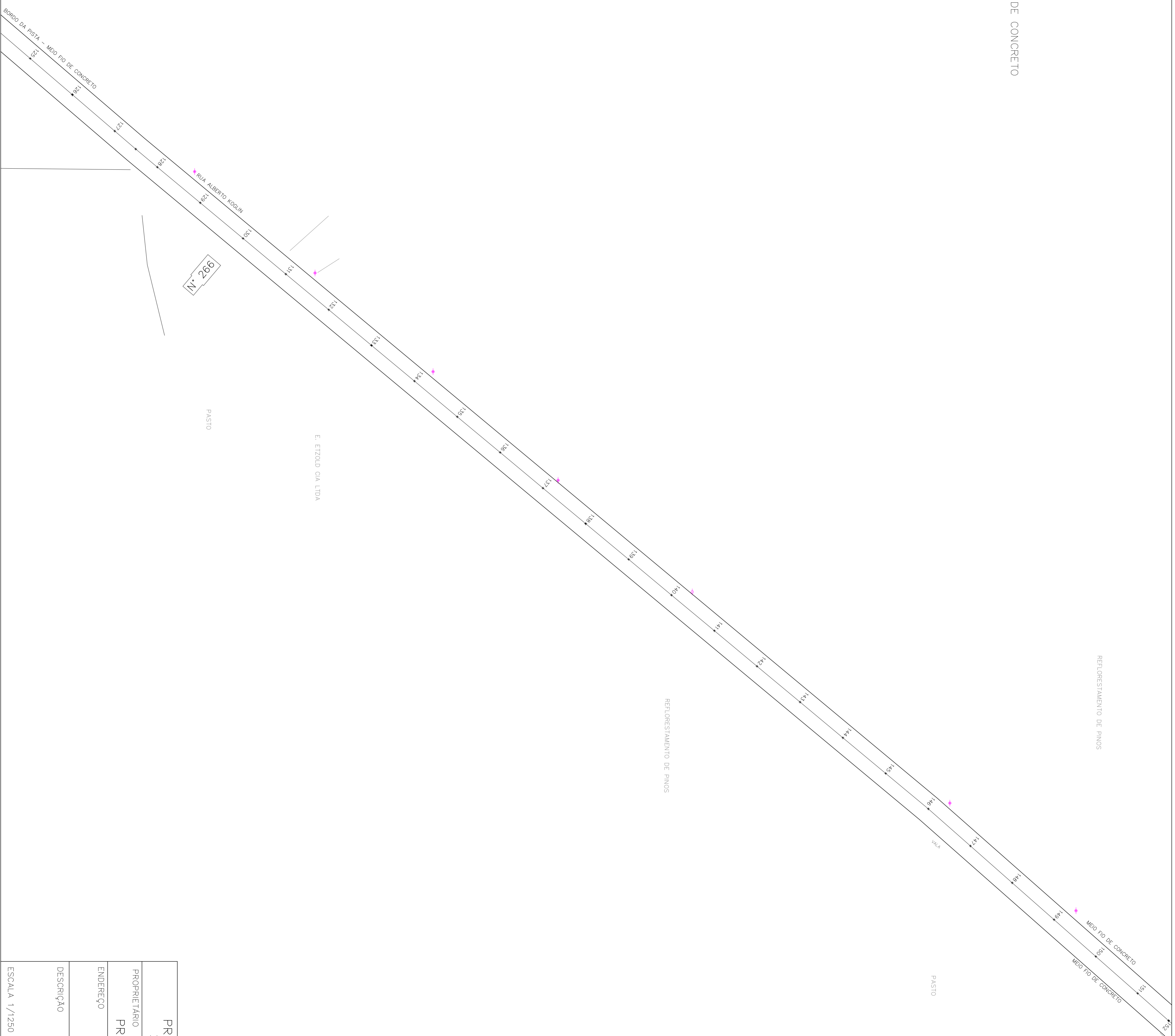
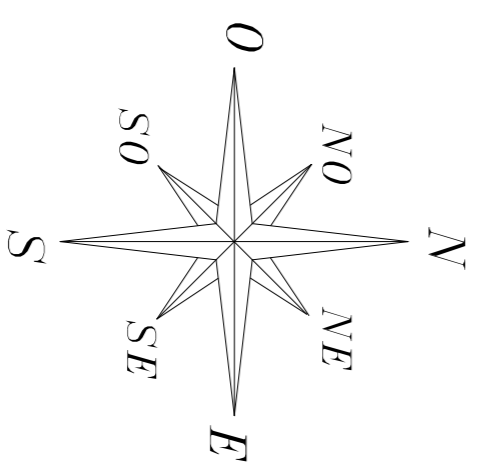


- LEGENDA
-  POSTE CELESC
  -  ESTACAS A CADA 20 METROS
  -  BORDO DA PISTA – MEIO FIO DE CONCRETO



<b>PROJETO DE PAVIMENTAÇÃO ASFALTICA</b> DRENAGEM PLUVIAL E SINALIZAÇÃO VIARIA	
PROPRIETARIO <b>PREFEITURA MUNICIPAL DE DONA EMMA</b>	DATA 10/09/2021
ENDEREÇO RUA ALBERTO KOGUIN MUNICIPIO DE DONA EMMA - SC	F-02/02 GEOMÉTRICO
DESCRIÇÃO EXTENSÃO - 1.110,00 m LARGURA DA PISTA - 10,00 m ÁREA A PAVIMENTAR - 11.089,60 m <sup>2</sup>	ESCALA 1/1250