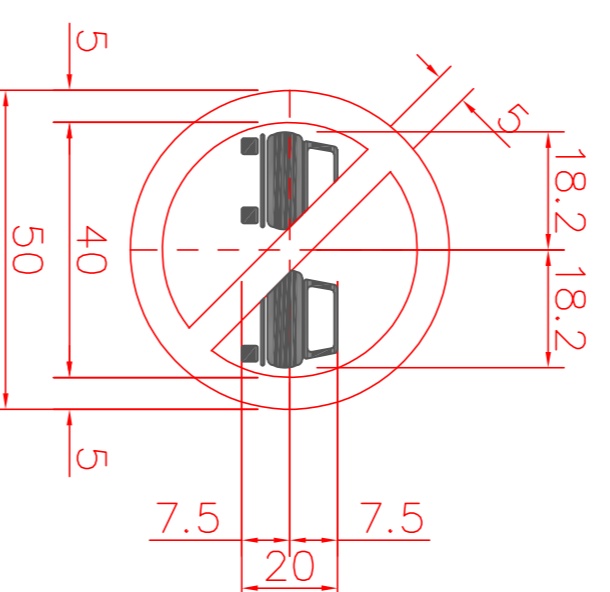
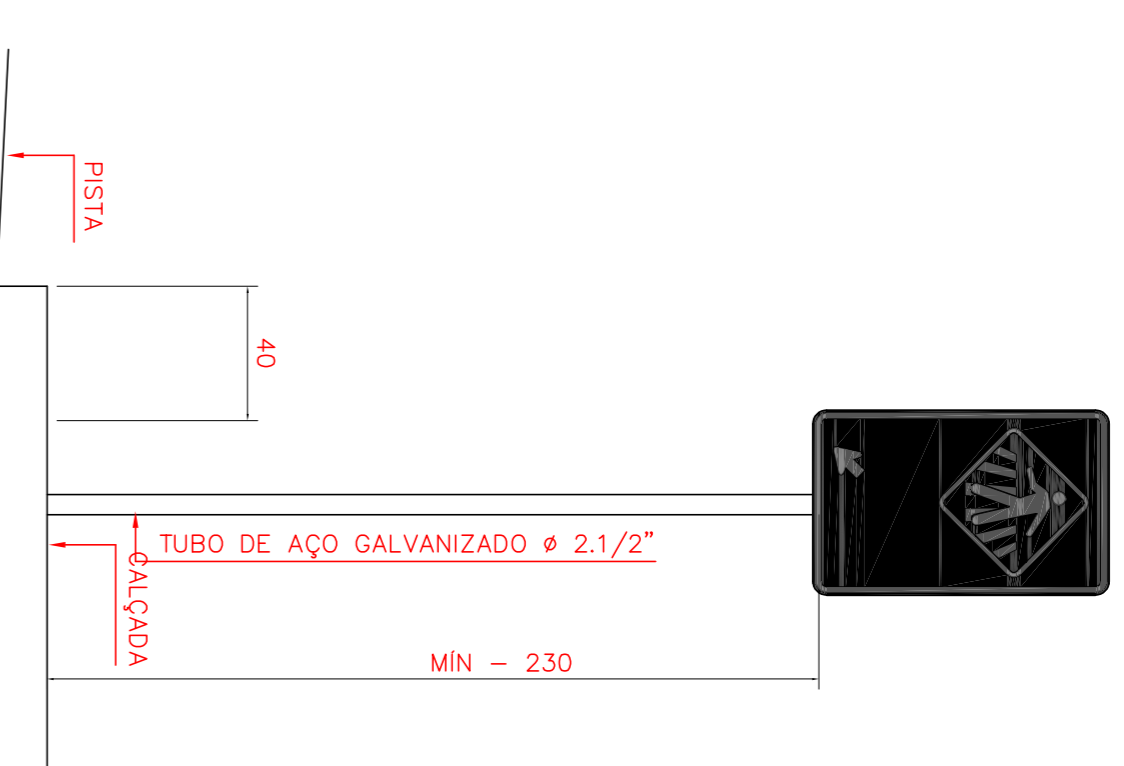
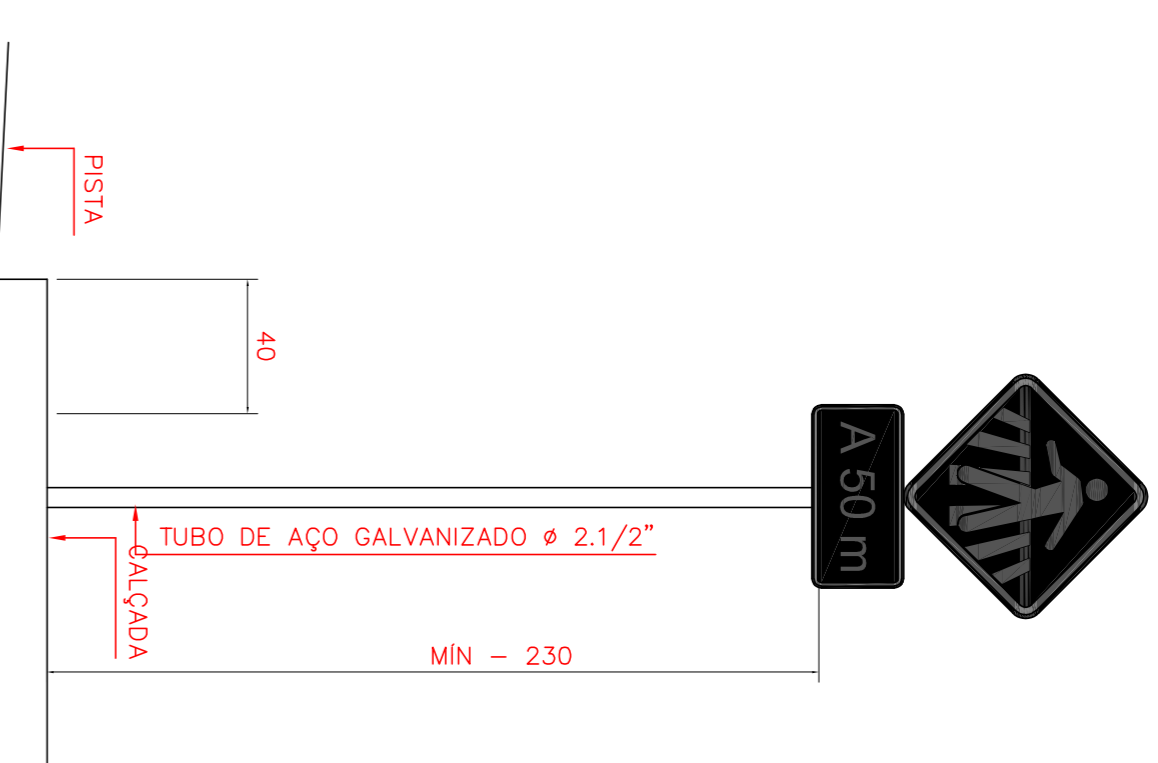
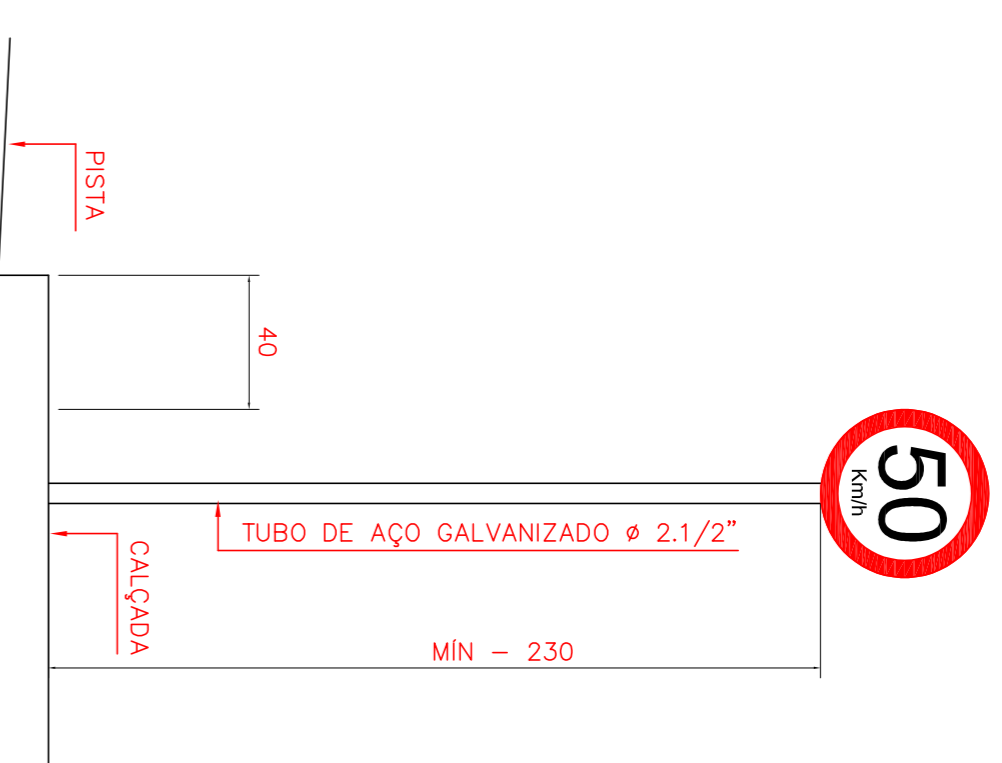
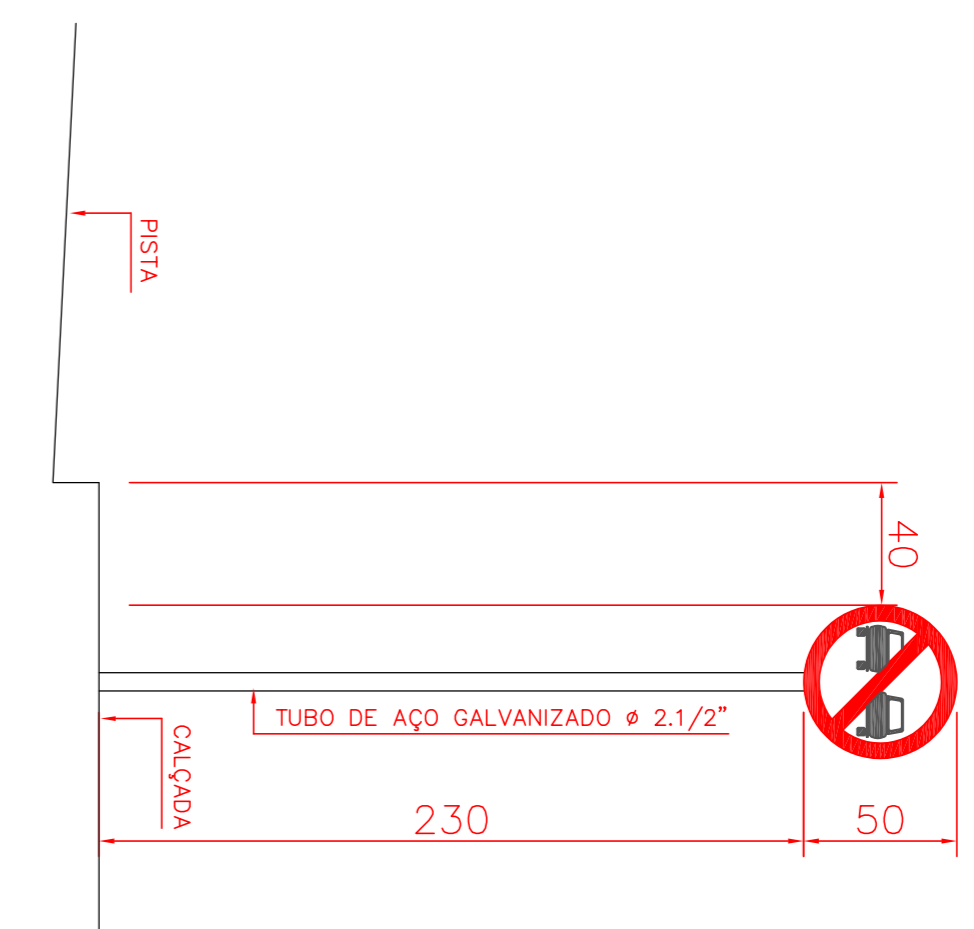


Proibido Ultrapassar

CORES:
Fundo: branco
Drla e Tarja: vermelho
Símbolo: preto
Verso: preto fosco



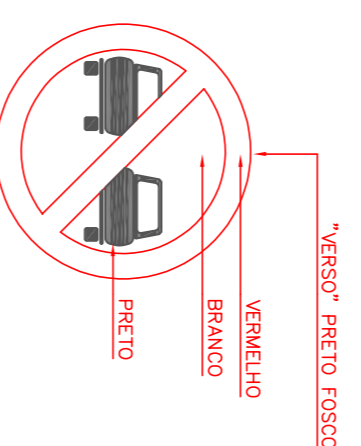
PLACA DE REGULAMENTAÇÃO		
TIPO DA PLACA	CORES	
R-19 VELOCIDADE MÁXIMA PERMITIDA	FUNDO - BRANCO ORLA - VERMELHO SÍMBOLO - PRETO VERSÃO - PRETO FOSCO	
DIMENSÕES - SINAL DE FORMA CIRCULAR (URBANA)		
DIÂMETRO (m)	TABUA (m)	ORLA (m)
0,50	0,050	0,050

PLACA DE TRAVESSIA ELEVADA A 50 METROS		
TIPO DA PLACA	CORES	
A-32b PASSAGEM SINALIZADA DE PEDESTRES COM ANSO DE DISTANCIA 50 m	FUNDO - AMARELO SÍMBOLO - PRETO ORLA INT. - PRETO ORLA EXT. - AMARELO LEGENDA - PRETO	
DIMENSÕES - URBANA		
LADO MINIMO (m)	ORLA EXT. MINIMA (m)	ORLA INT. MINIMA (m)
0,45	0,009	0,018


PLACA DE TRAVESSIA ELEVADA		
TIPO DA PLACA	CORES	
A-32c PASSAGEM SINALIZADA DE PEDESTRES	FUNDO - AMARELO SÍMBOLO - PRETO ORLA INT. - PRETO ORLA EXT. - AMARELO LEGENDA - PRETO	
DIMENSÕES - URBANA		
LADO MINIMO (m)	ORLA EXT. MINIMA (m)	ORLA INT. MINIMA (m)
0,45	0,009	0,018

LOCALIZAÇÃO A DEFINIR COM A ADMINISTRAÇÃO MUNICIPAL
05 UNIDADES


LOCALIZAÇÃO A DEFINIR COM A ADMINISTRAÇÃO MUNICIPAL
05 UNIDADES



CORES:
Fundo: branco
Drla e Tarja: vermelho
Símbolo: preto
Verso: preto fosco



LINHA DUPLA CONTÍNUA



LINHA DE BORDO / LINHA SIMPLES CONTÍNUA

FAIXAS DE TRÁFEGO

PROJETO DE PAVIMENTAÇÃO ASFALTICA DRENAGEM PLUVIAL E SINALIZAÇÃO VIARIA	
PROPRIETARIO PREFEITURA MUNICIPAL DE DONA EMMA	DATA 10/09/2021
ENDEREÇO RUA ALBERTO KOGLIN MUNICIPID DE DONA EMMA - SC	
DESCRIÇÃO EXTENSÃO - 1.110,00 m LARGURA DA PISTA - 10,00 m ÁREA A PAVIMENTAR - 11.089,60 m ²	F-02/02 SINALIZAÇÃO DETALHES
ESCALA 1/1250	